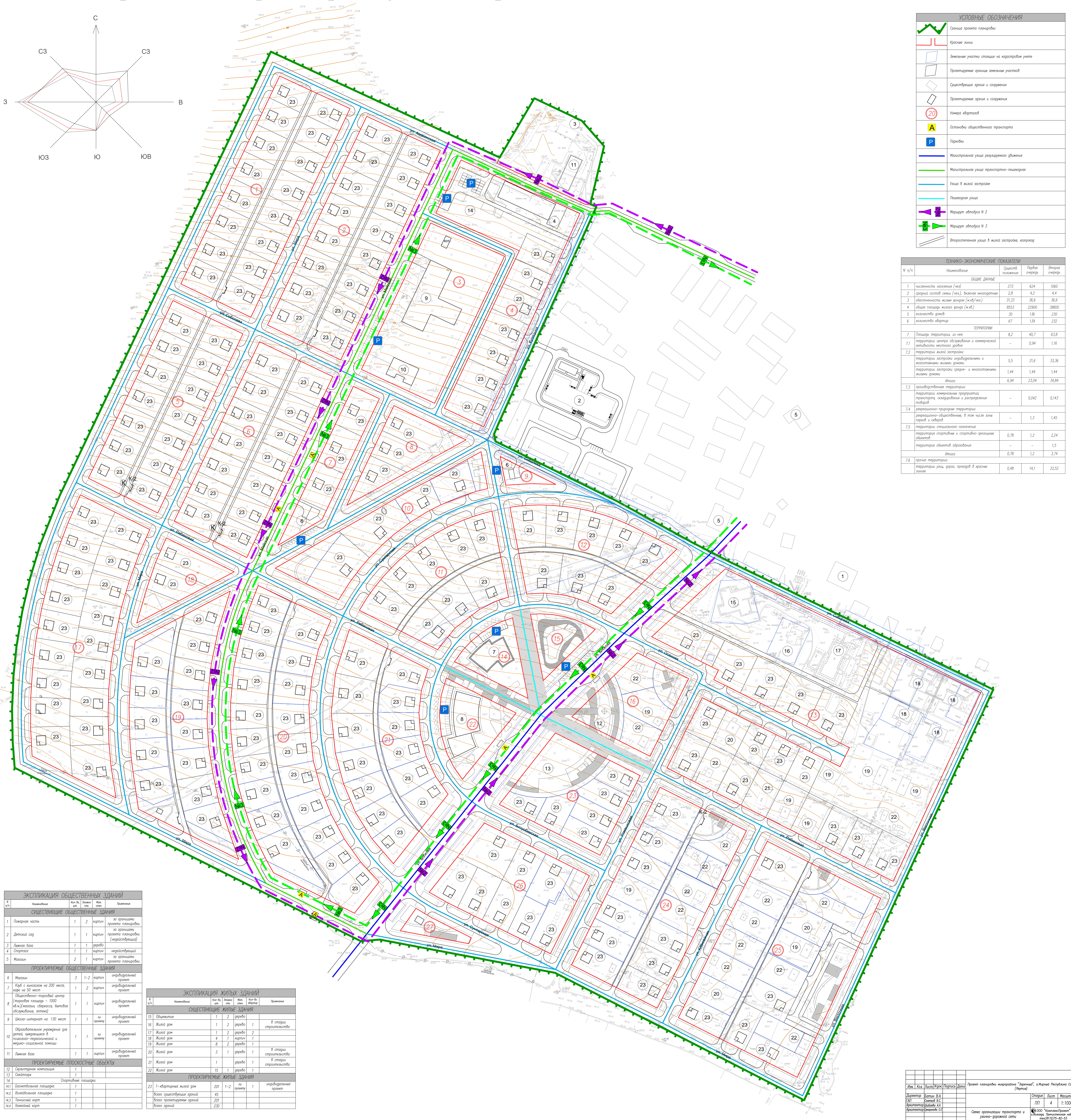




Проект планировки микрорайона "Заречный" г. Мирный Республики Саха (Якутия)  
Схема организации транспорта и улично-дорожной сети, М 1:1000



УСЛОВНЫЕ ОБОЗНАЧЕНИЯ	
	Граница проекта планировки
	Красные линии
	Земельные участки стоящие на кадастровом учете
	Проектируемые границы земельных участков
	Существующие здания и сооружения
	Проектируемые здания и сооружения
	Номера «Варшавки»
	Остановки общественного транспорта
	Парковки
	Магистральная улица регулярного обихода
	Магистральная улица транзитно-пешеходная
	Улица в жилой застройке
	Пешеходная улица
 	Маршрут объезда № 2
 	Маршрут объезда № 3
	Вспомогательная улица в жилой застройке, застройку

ТЕХНИКО-ЭКОНОМИЧЕСКИЕ ПОКАЗАТЕЛИ		Оценки		
N/п/п	Наименование	Показатель	Первое отклонение	Второе отклонение
ОБЩИЕ ДАННЫЕ				
1	численность населения (млн)	273	624	1060
2	средний состав семьи (чел., включая многодетных)	2,8	4,2	4,4
3	объемы жилищного фонда (млн кв.м)	17,13	36,6	46,4
4	общий объем жилищного фонда (млн)	8553	22900	38800
5	качество жилья	30	126	230
6	качество водоснабжения	67	139	232
ТЕРРИТОРИИ				
7	Показатель территории из них	8,2	40,7	63,8
7.1	территории центра обслуживания и коммерческой активности местного уровня	-	0,94	1,16
7.2	территории жилищного строительства	-	-	-
	территории жилищного строительства и многоквартирные жилищные комплексы	5,5	21,6	33,36
	территории жилищного строительства и многоквартирные жилищные комплексы	1,44	144	1,44
	Итого	6,94	23,04	34,84
7.3	производственно-территориальные территории	-	-	-
	территории коммунального назначения, рекреации, рекреации и рекреации	-	0,042	0,143
7.4	рекреационно-туристические территории	-	-	-
	рекреационно-туристические в том числе зоны парков и садов	-	1,3	1,45
7.5	территории специального назначения	-	-	-
	территории специального назначения и спортивно-зрелищных объектов	0,78	1,2	2,24
	территории объектов образования	-	-	-
	Итого	0,78	1,2	3,74
7.6	прочие территории	-	-	-
	территории уличного транспорта, производств и производств	0,46	141	22,52

ЭКСПЛИКАЦИЯ ОБЪЕКТОВЫХ ЗДАНИЙ					
А/п/п	Наименование	№-М/п, этаж	Экспозиция	Мат. объект	Примечания
<b>ОБЪЕКТЫВЕ ОБЪЕКТЫВЕ ЗДАНИЯ</b>					
1	Политический дом	1	2	картин	за эрмитажем проект: эрмитаж
2	Детский сад	1	1	картин	за эрмитажем проект: эрмитаж
3	Ланка база	1	1	картин	за эрмитажем проект: эрмитаж
4	Спортивный	1	1	картин	за эрмитажем проект: эрмитаж
5	Мозаика	2	1	картин	за эрмитажем проект: эрмитаж
<b>ПРОЕКТИРУЕМЫЕ ОБЪЕКТЫВЕ ЗДАНИЯ</b>					
6	Мозаика	3	1-2	картин	за эрмитажем проект: эрмитаж
7	Куб с мозаикой на 200 метрах, где на 30 метрах	1	2	картин	за эрмитажем проект: эрмитаж
8	Общественно-культурный центр (площадь площади ~ 1000 кв.м. в центре, обременяет общественные объекты)	1	1	картин	за эрмитажем проект: эрмитаж
9	Школа-интернат на 130 метрах	1	1	картин	за эрмитажем проект: эрмитаж
10	Образовательное учреждение для детей, находящихся в семье (школы-интернаты и много-функциональные объекты)	1	1	картин	за эрмитажем проект: эрмитаж
11	Ланка база	1	1	картин	за эрмитажем проект: эрмитаж
<b>ПРОЕКТИРУЕМЫЕ ПЛОСКОСТНЫЕ ОБЪЕКТЫ</b>					
12	Спортивный комплекс	1			
13	Спортивный	1			
14	Спортивный комплекс	1			
15	Спортивный комплекс	1			
16	Спортивный комплекс	1			
17	Спортивный комплекс	1			
18	Спортивный комплекс	1			
19	Спортивный комплекс	1			
20	Спортивный комплекс	1			

ЭКСПЛИКАЦИЯ ЖИЛЫХ ЗДАНИЙ						
№	наименование	№-по-этаж.	этажи	№-по-этаж.	этажи	Примечание
<b>ОБЩЕСТВЕННЫЕ ЖИЛЫЕ ЗДАНИЯ</b>						
15	Общественное	1	2	переб.		
16	Жилое дом	1	2	переб.	1	6 этажи, стратифицисто
17	Жилое дом	1	2	переб.	2	
18	Жилое дом	4	4	капит.	1	
19	Жилое дом	8	2	переб.		
20	Жилое дом	3	1	переб.	1	6 этажи, стратифицисто
21	Жилое дом	1	переб.	1		6 этажи, стратифицисто
22	Жилое дом	15	1	переб.		
<b>ПРОЕКТИРУЕМЫЕ ЖИЛЫЕ ЗДАНИЯ</b>						
23	1-й этажный жилой дом без существующих эржаж без существующих эржаж без эржаж	201	1-2	по проекту	1	индивидуальный проект
		430				
		201				
		201				

[illegible]